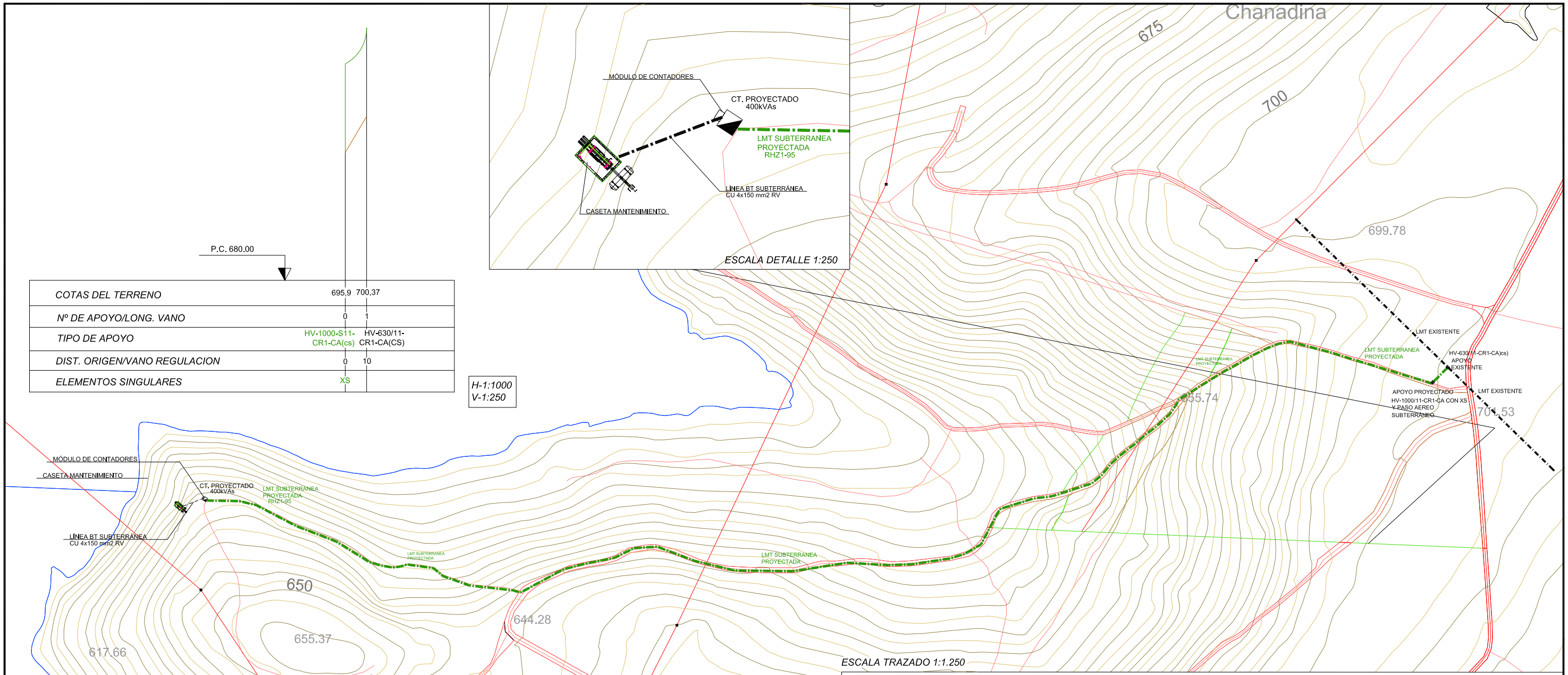

COTAS DEL TERRENO	695,9	700,37
Nº DE APOYO/LONG. VANO	0	1
TIPO DE APOYO	HV-1000-S11-CR1-CA(cs)	HV-630/11-CR1-CA(CS)
DIST. ORIGEN/VANO REGULACION	0	10
ELEMENTOS SINGULARES	XS	

P.C. 680.00

H-1:1000
V-1:250

ESCALA TRAZADO 1:1.250

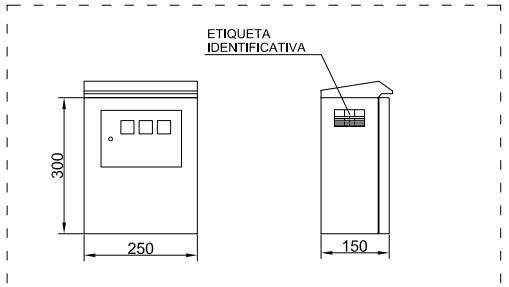

ALZADO Y PERFIL ARMARIO
CONTADORES EXTERIOR
POLIESTER IP-65 CON TEJADILLO
TIPO AR-TtEI

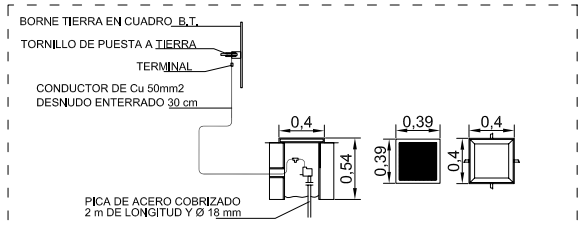

ARQUETA PICA PARA TOMA DE TIERRAS

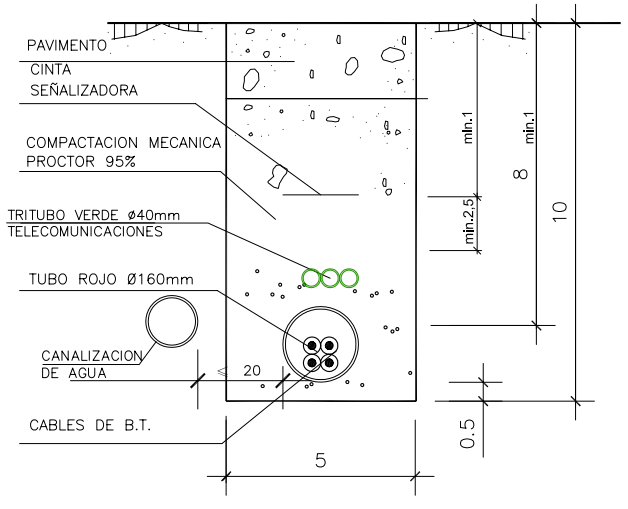

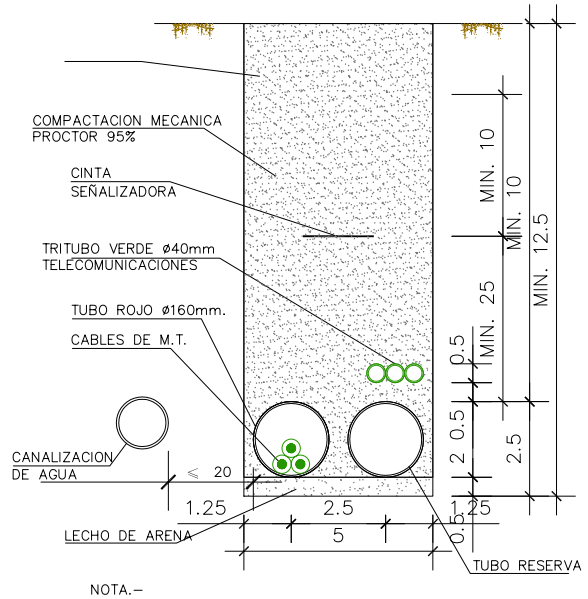

NOTA.–
LA DISTANCIA MINIMA ENTRE LOS EMPALMES DE LOS CABLES Y LAS JUNTAS DE LAS CANALIZACIONES DE AGUA SERA DE 1 METRO

GOBIERNO DE ESPAÑA
MINISTERIO DE MEDIO AMBIENTE, Y MEDIO RURAL Y MARINO
acuaNorte Aguas de la Cuenca del Norte

LA DIRECCIÓN DEL PROYECTO
D. CÉSAR PRIETO GARCÍA
D. IVÁN GUTIÉRREZ COLINAS

EMPRESA CONSULTORA
inypsa

EL INGENIERO AUTOR DEL PROYECTO
D. CELSO L. MASTO DIÉGUEZ

TITULO DEL PROYECTO:
PROYECTO CONSTRUCTIVO DE MEJORA DEL ABASTECIMIENTO DE AGUA AL ALTO BIERZO: BEMBIBRE Y CASTROPODAME

FECHA: MAYO 2009
CLAVE: ACN 6/08.P2
ESCALA: INDICADAS
ORIGINAL EN A1

PLANO:
ABASTECIMIENTO A BEMBIBRE
OBRA DE CAPTACIÓN
INSTALACIONES ELECTRICAS
PLANTA DE TRAZADO

PLANO Nº: 3.1.3.1
HOJA: 1 DE 1